
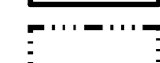




# ÚZEMNÍ PLÁN SKUHROV

## II.2.c. VÝKRES PŘEDPOKLÁDANÝCH ZÁBORŮ PŮDNÍHO FONDU







### HRANICE

-  hranice řešeného území
-  zastavěné území ke dni 14. 5. 2012
-  číslo záboru půdního fondu


### INVESTICE DO PŮDY

-  investice do půdy (plošné odvodnění)

### ZEMĚDĚLSKÝ PŮDNÍ FOND

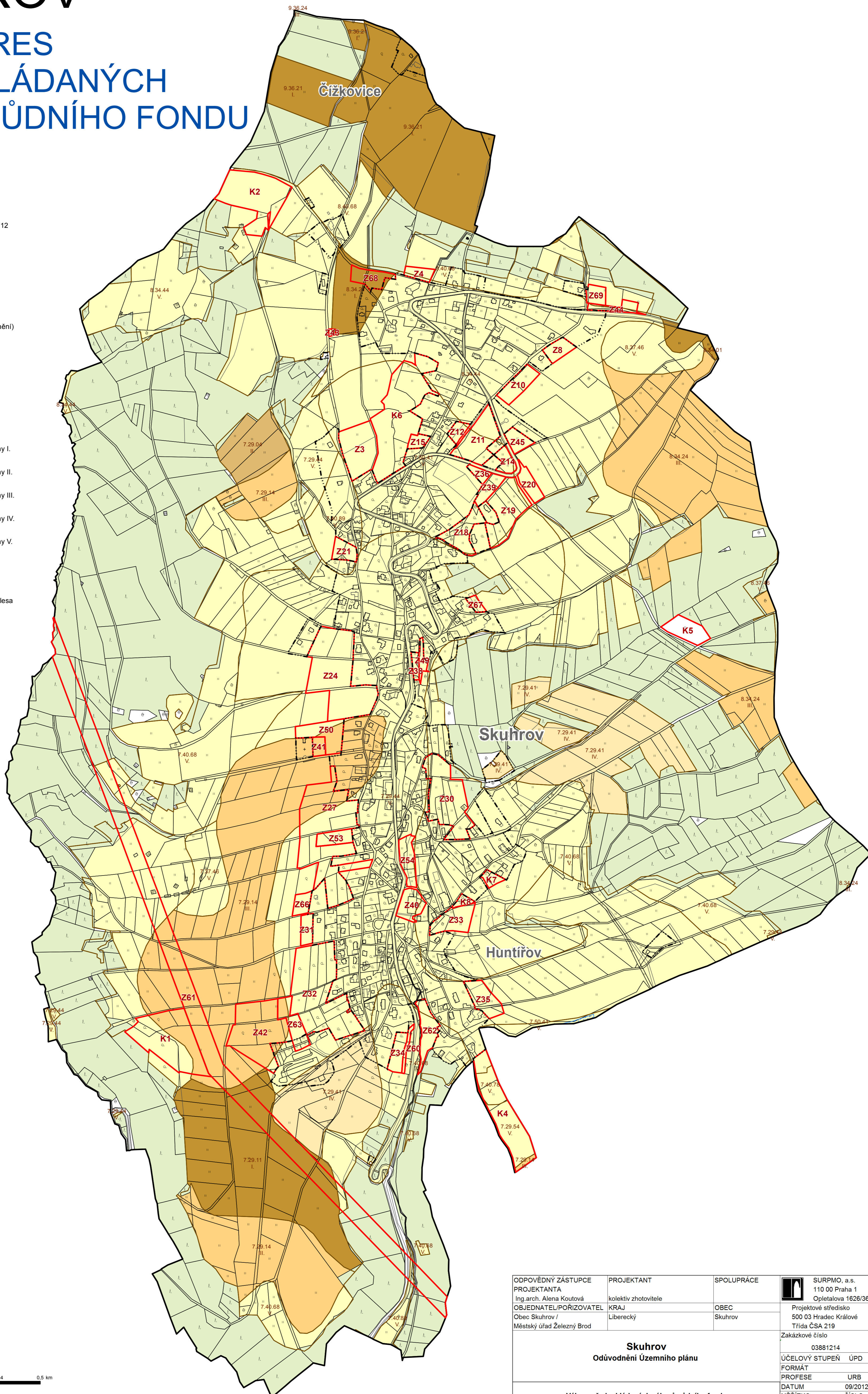
- 8.34.44 kód BPEJ
- v. třída ochrany
-  hranice BPEJ
-  zemědělská půda s třídou ochrany I.
-  zemědělská půda s třídou ochrany II.
-  zemědělská půda s třídou ochrany III.
-  zemědělská půda s třídou ochrany IV.
-  zemědělská půda s třídou ochrany V.

### PLOCHY LESNÍ

-  pozemky určené k plnění funkce lesa

### Poznámka:

- Z – označení zastavitelných ploch
- K – označení ploch změn v krajině




S



MĚŘÍTKO 1 : 5 000



ODPOVĚDNÝ ZÁSTUPCE PROJEKTANTA Ing.arch. Alena Koutová	PROJEKTANT kolektiv zhotovitele	SPOLUPRÁCE	 SURPMO, a.s. 110 00 Praha 1 Opletalova 1626/36
OBJEDNATEL/PORIZOVATEL Obec Skuhrov / Městský úřad Železný Brod	KRAJ Liberecký	OBEC Skuhrov	Projektové středisko 500 03 Hradec Králové Třída ČSA 219
<b>Skuhrov</b> Odůvodnění Územního plánu			Zakázkové číslo 03881214
			ÚČELOVÝ STUPEŇ ÚPD FORMÁT PROFESE DATUM MĚŘÍTKO
Výkres předpokládaných záborů půdního fondu			URB 09/2012 ČÍSLO II.2.c.